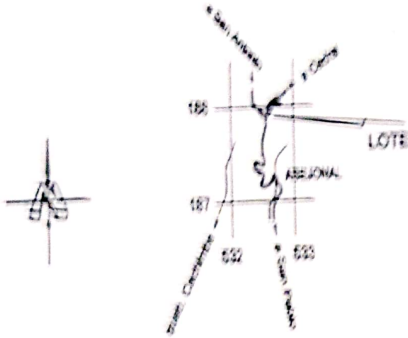


INSCRIPCIÓN 1-174436-2014

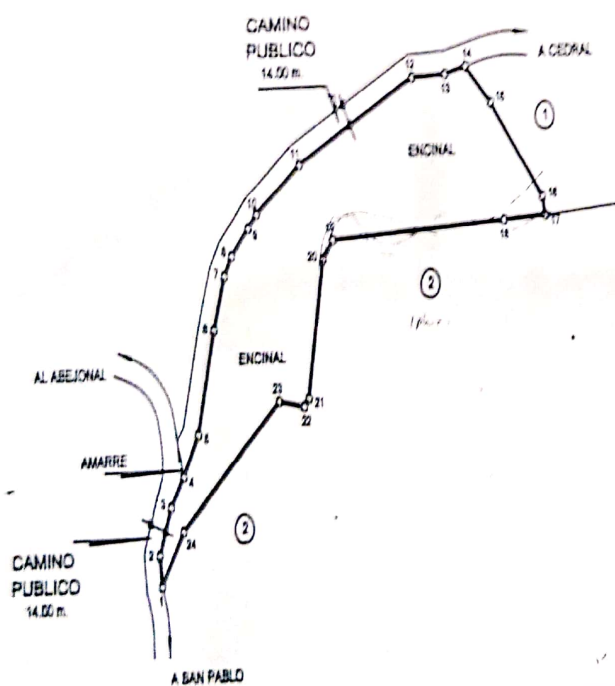
Plan 10000000000000000000



UBICACION
ESC. 1:5000
NOVA CARRETERAS

1. Camino Público
2. Camino Público
3. Camino Público
4. Camino Público
5. Camino Público
6. Camino Público
7. Camino Público
8. Camino Público
9. Camino Público
10. Camino Público
11. Camino Público
12. Camino Público
13. Camino Público
14. Camino Público
15. Camino Público
16. Camino Público
17. Camino Público
18. Camino Público
19. Camino Público
20. Camino Público
21. Camino Público
22. Camino Público
23. Camino Público
24. Camino Público

NO.	ANGULO	LONGITUD
1-2	354°31'	33.46m
2-3	207°33'	21.46m
3-4	337°32'	18.17m
4-5	287°32'	19.88m
5-6	127°32'	45.21m
6-7	177°32'	22.49m
7-8	287°32'	3.53m
8-9	427°32'	15.45m
9-10	477°32'	7.77m
10-11	337°32'	35.50m
11-12	57°48'	30.49m
12-13	377°42'	21.37m
13-14	77°48'	13.57m
14-15	137°32'	22.47m
15-16	142°32'	52.70m
16-17	187°32'	7.31m
17-18	287°32'	28.73m
18-19	287°17'	108.36m
19-20	273°14'	1.30m
20-21	187°14'	29.14m
21-22	227°38'	4.59m
22-23	273°18'	13.98m
23-24	227°28'	31.28m
24-1	217°57'	28.36m



LEVANTAMIENTO POLAR, POLIGONAL ABIERTA
ERROR LINEAL ESTIMADO 00' 02"
ERROR ANGULAR ESTIMADO 00' 02"
LINDEROS EXISTENTES


-FRENTE A CAMINO DE VERTICE 1 AL 14 319.34 m.

- COUNCANTES
- 1- EVELIA MORA GUTIERREZ
- 2- EMILIO PICADO GRANADOS

-ESTE PLANO SERVIRA UNICAMENTE PARA TITULAR EL INMUEBLE UNA VEZ TITULADO EL INMUEBLE, EL PLANO SURTIRA LOS EFECTOS JURIDICOS CORRESPONDIENTES DESDE LA FECHA DE BU INSCRIPCION EN EL CATASTRO.

-EL PLANO DE AGRIMENSURA LEVANTADO UNILATERALMENTE POR EL INTERESADO, AUNQUE ESTE INSCRITO, POR SI MISMO NO PUEDE AFECTAR A TERCEROS, NO CONSTITUYE TITULO TRASLATIVO DE DOMINIO, NO COMPROBEA LA PROPIEDAD NI LA POSESION DE CONFORMIDAD CON LO DISPUESTO POR EL ARTICULO 301 DEL CODIGO CIVIL

- AMARRE DE VERTICE 4 A ESQUINA 15.88 m. 345°42'
- MODIFICA AL SJ-585784-1999 EN POSESION DE JOSE ANGEL GAMBOA LEIVA CEDULA No. 1-444-342
- MODIFICA AL SJ-934033-2004 EN POSESION DE ARMANDO GAMBOA RODRIGUEZ CEDULA No. 1-1256-721



EN POSESION DE		CEDULA No. 3-322-302	SITUADO EN		CERRO LA ROCA
ADRIAN JARQUIN POVEDA			DISTRITO		08 SAN ANTONIO
POSDOLFO HIGALDO BELLE topografo matricado T.A. 8761		AREA 14431 m²	CANTON		20 LEON CORTES
PROTOCOLO TOMO 17781		FOLIO 100	PROVINCIA		01 SAN JOSE
ESCALA 1:2000		ARCHIVO 20FA36	FECHA ABRIL 2010		