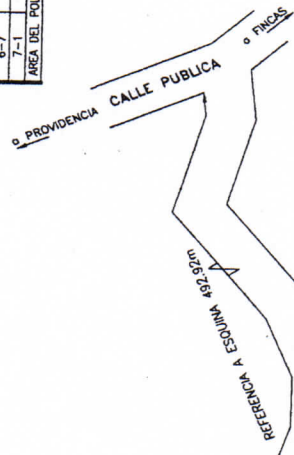



Etopo #1
Lote #5

LINEA	ACIMUT	DIST. (M)
1-2	12622	34.97
2-3	13759	19.10
3-4	31827	53.20
4-5	31611	13.30
5-6	4818	63.05
6-7	15856	8.00
7-1	18711	40.92
AREA DEL POLIGONO (m ²)		2333



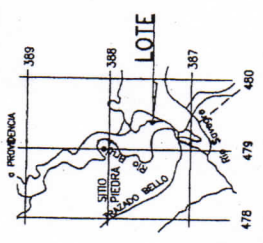
MINISTERIO DEL AMBIENTE Y ENERGIA
VISADO N° P.S.-1144 2009
Con base en la ubicación que aparece en este plano el inmueble que describe se hizo el presente plano de levantamiento topográfico y se levantó el plano de replanteo según Decreto Ejecutivo o Ley N° 12-05-09, lo dispuesto en la Ley Ejecutiva N° 7853, y la Ley N° 7853. Se autoriza para efectos catastrales el presente plano.
12-05-09
FECHA



Este plano será únicamente para inscribir el inmueble. Una vez inscrito el fraccionamiento respectivo, el plano servirá los efectos jurídicos correspondientes desde la fecha de su inscripción en el Catastro.



Registro Nacional
1-2419647
03/06/2009 09:33:11



UBICACION GEOGRAFICA
HOJA VIETAS ESCALA 1: 50000



- LEVANTAMIENTO POLAR, POLIGONAL CERRADA.
- CERRE LINEAL 1/7858A, CERRE ANGULAR= 0700'35"
- DOY FE DE QUE LOS LINDEROS SON EXISTENTES
- MODIFICA AL PLANO CATASTRADO N°: SJ-497092-2003
- DISTANCIA FRENTE A CALLE PUBLICA ENTRE LOS VEREDOS 6-7, 7-1, 1-3= 92.49m

SITIO EL: PROVIDENCIA	INFORMACION SEGUN REGISTRO PUBLICO
DISTRITO: 05 COPEY	ES PARTE
CANTON: 17 DOTA	FOLIO REAL N°: 1537/655-000
PROVINCIA: 01 SAN JOSE	FECHA: FEBRERO 2009
ARCHIVO: 01A-3	
AREA: 2333m ²	
AREA SEGUN REGISTRO: 13306.34m ²	
PROYECTO TOMO N°: 15174	ESCALA: 1: 1000
FOLIO (S): 022-024	



REGISTRO NACIONAL
OFICINA REGIONAL DE SAN JOSE OESTE
18 SET. 2015 CERTIFICA:
Que la presente copia es fiel del plano original catastrado