





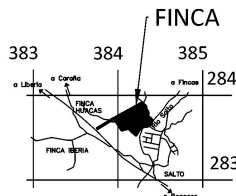

**REPUBLICA DE COSTA RICA**  
**REGISTRO NACIONAL**  
**CERTIFICACION DE PLANOS CATASTRADOS**  
**NUMERO DE CERTIFICACION: RNPDIGITAL-686695-2023**  
**5-2116215-2019**  
**TOTAL DE PAGINAS: 2**

**REGISTRO INMOBILIARIO**  
**SUBDIRECCIÓN**  
**CATASTRAL**  
**INSCRIPCIÓN No:**  
**5-2116215-2019**  
 Fecha : 27/03/2019 06:44:50  
 Registrador: ADRIANA GONZALEZ GUILLEN  
 555919C4BB5038E9AB4FE4D91BB136CF

**Catastro Nacional**  
**2019-17605-C**  
 25/03/2019 12:00:49  
 Reingreso

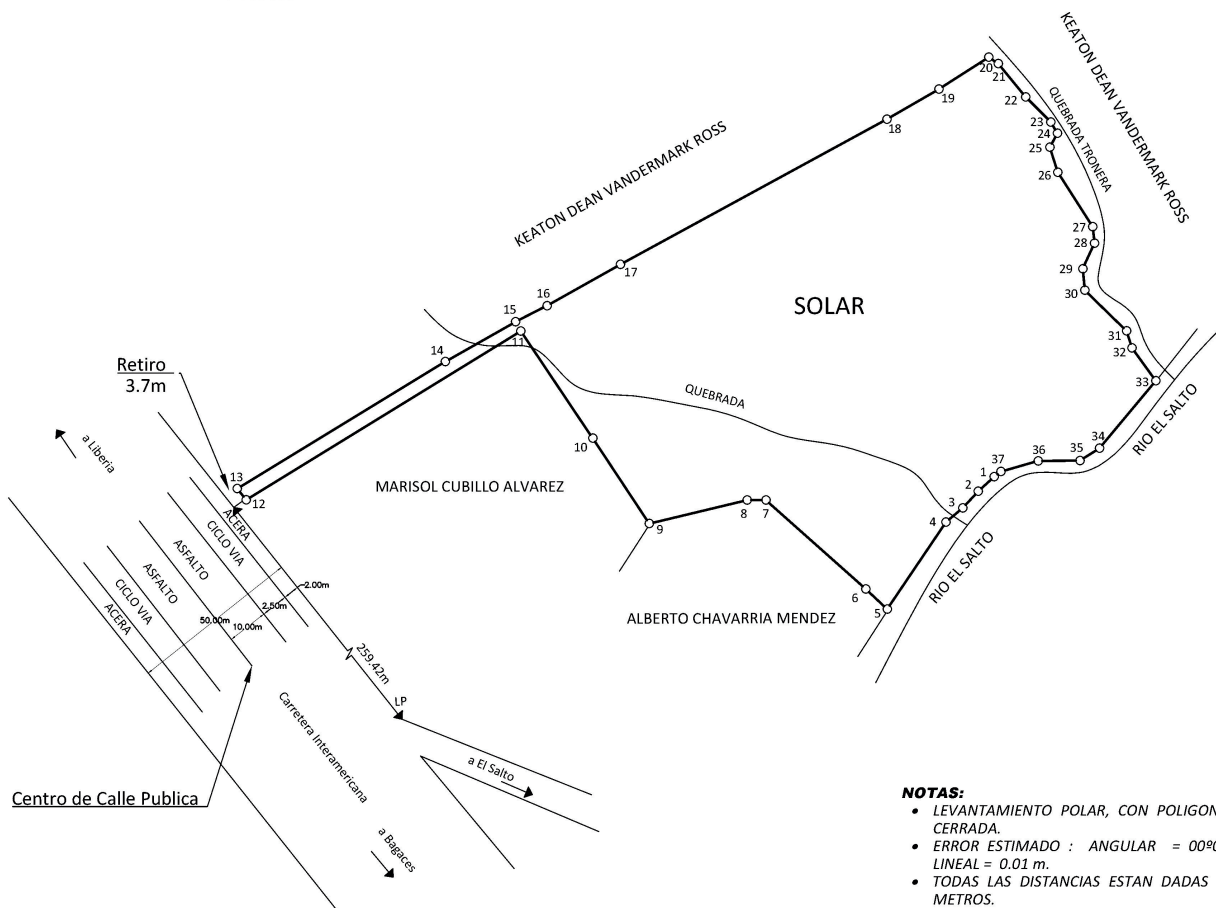
**cfia**  
**Contrato 827093**  
**Fecha 25/03/2019**  
**Sellado CFIA**

ENTERO 304346721



**UBICACION GEOGRAFICA**  
**HOJA MONTE VERDE**  
**1 : 50 000**

DERROTERO			DERROTERO		
LINEA	ACI MUT	DIST.(m)	LINEA	ACI MUT	DIST.(m)
20 - 21	124° 18.9'	8.11	1 - 2	227° 40.2'	15.26
21 - 22	140° 27.9'	30.58	2 - 3	223° 00.5'	16.12
22 - 23	134° 56.9'	25.14	3 - 4	229° 42.9'	15.57
23 - 24	149° 29.9'	9.26	4 - 5	214° 04.0'	74.28
24 - 25	208° 37.9'	11.28	5 - 6	313° 00.8'	20.73
25 - 26	162° 28.9'	18.53	6 - 7	311° 39.6'	94.77
26 - 27	147° 16.3'	45.86	7 - 8	270° 00.5'	13.34
27 - 28	173° 37.7'	11.69	8 - 9	256° 30.5'	71.23
28 - 29	204° 37.9'	20.00	9 - 10	326° 26.4'	72.53
29 - 30	174° 23.9'	15.24	10 - 11	326° 06.1'	91.35
30 - 31	134° 19.9'	41.27	11 - 12	238° 27.1'	228.35
31 - 32	161° 58.1'	12.62	12 - 13	321° 47.7'	10.22
32 - 33	144° 08.4'	28.74	13 - 14	058° 38.0'	172.70
33 - 34	219° 50.8'	62.23	14 - 15	060° 26.7'	57.21
34 - 35	237° 48.0'	16.33	15 - 16	062° 58.1'	24.98
35 - 36	269° 32.0'	29.68	16 - 17	060° 39.3'	59.72
36 - 37	253° 58.6'	27.43	17 - 18	061° 25.9'	214.98
37 - 1	232° 32.9'	6.05	18 - 19	059° 56.9'	42.56
			19 - 20	057° 24.1'	41.93



**NOTAS:**

- LEVANTAMIENTO POLAR, CON POLIGONAL CERRADA.
- ERROR ESTIMADO : ANGULAR = 00'01", LINEAL = 0.01 m.
- TODAS LAS DISTANCIAS ESTAN DADAS EN METROS.
- PARA RECTIFICAR MEDIDA.
- DISTANCIA FRENTE A ACCESO DEL PUNTO 12 AL PUNTO 13 : 10.22 m.
- MODIFICA AL PLANO CATASTRADO DE LA FINCA MADRE # G-1081378-2006, G-150204-1993.
- AFECTADO POR LEY FORESTAL 7575 ARTICULO 33.
- AFECTADO POR LEY DE AGUAS No. 276 Y SUS REFORMAS

**NATHALIA SANCHEZ BERROCAL**  
 Ingeniero Topógrafo IT-29298  
 PROTOCOLO TOMO: 20012 FOLIO: 154

AREA: **95,836 m<sup>2</sup>**  
 ESCALA: **3000**  
 FECHA: FEBRERO 2019

SITUADO EN: EL SALTO  
 DISTRITO: 01 LIBERIA  
 CANTON: 01 LIBERIA  
 PROVINCIA: 05 GUANACASTE  
 ARCHIVO: TOPO/BAGASES

INFORMACION REGISTRO PUBLICO FINCA FOLIO REAL  
 5036105-000  
 AREA SEGUN REGISTRO 101, 157.34 m<sup>2</sup>

**ESTA CERTIFICACION, CUYOS DERECHOS ARANCELARIOS FUERON DEBIDAMENTE CANCELADOS, CONSTITUYE DOCUMENTO PUBLICO CONFORME LO ESTABLECEN LOS ARTICULOS 45.2 DEL CODIGO PROCESAL CIVIL Y 5 INCISO D) DE LA LEY DE CERTIFICADOS, FIRMAS DIGITALES Y DOCUMENTOS**



**ELECTRONICOS N° 8454, Y EL DECRETO EJECUTIVO N° 35488-J, PUBLICADO EN LA GACETA N° 196, DEL 8 DE OCTUBRE DE 2009. EN DICHO MARCO LEGAL SE ESTABLECE LA OBLIGATORIEDAD DE RECIBIR ESTE DOCUMENTO POR PARTE DE LOS ENTES PÚBLICOS Y PRIVADOS, ASÍ COMO PARA LOS PARTICULARES, POR LO QUE SI TIENE PROBLEMAS PARA LA RECEPCIÓN DE ESTE DOCUMENTO Y APLICACIÓN DE SUS EFECTOS LEGALES, SIRVASE COMUNICARLO AL CENTRO DE ASISTENCIA AL USUARIO, Teléfono. 2202-0888. EMITIDA A TRAVES DEL PORTAL DE SERVICIOS DIGITALES EL 03-May-2023 A LAS 18:34:39. PODRA SER VERIFICADA EN EL SITIO [www.rnpdigital.com](http://www.rnpdigital.com) DENTRO DE LOS SIGUIENTES 15 DIAS NATURALES.**



An aerial photograph of a beach. The left side shows the ocean with gentle waves. The beach is sandy and has several people scattered along the shore. To the right of the beach is a dense line of green vegetation. The overall lighting is soft, suggesting late afternoon or early morning.

# Transcomer

---

Puesto de Bolsa de Comercio



[www.transcomer.com](http://www.transcomer.com)