

REPUBLICA DE COSTA RICA
REGISTRO NACIONAL
CERTIFICACION DE PLANOS CATASTRADOS
NUMERO DE CERTIFICACION: RNPDIGITAL-686879-2023
1-813379-2002
TOTAL DE PAGINAS: 3

35-8-9-3-14

CATASTRO NACIONAL
209 243
RULLO - JIMENEZ
SECCION MICROFILM AÑO 2002

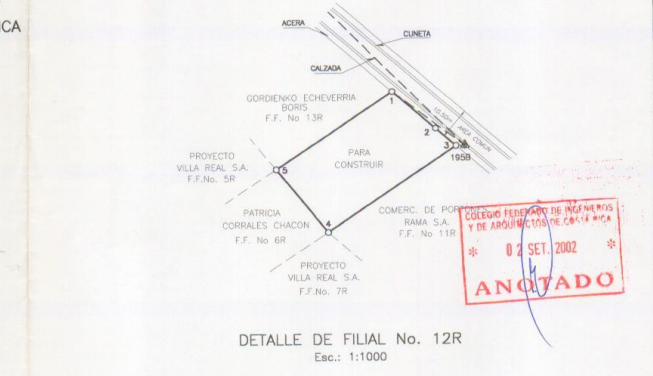
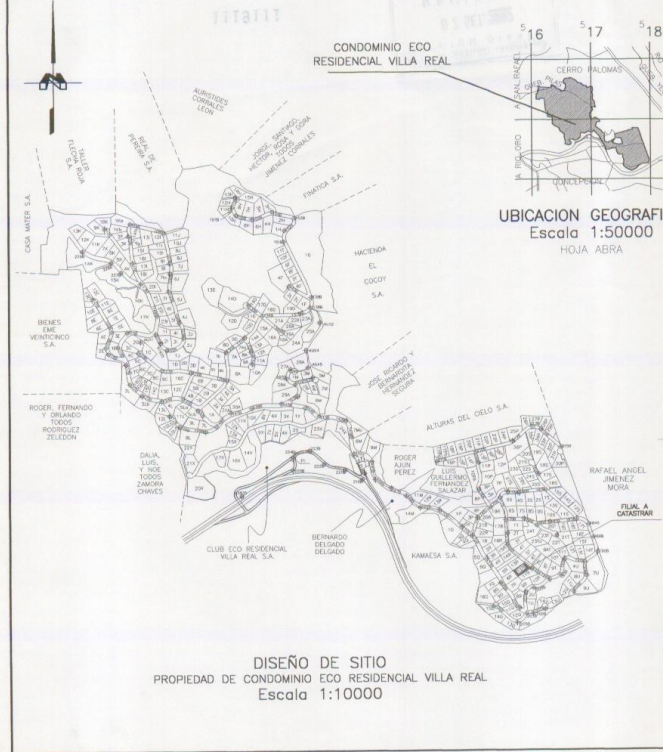
REGISTRO NACIONAL
CATASTRO NACIONAL
 El presente plano ha cumplido con los requisitos exigidos por la ley, por lo que ha sido registrado bajo el siguiente número:
51-813379-2002
03 SEP 2002
 Fecha Firma Autorizada



NOTAS:
 - LEVANTAMIENTO POLAR POLIGONAL CERRADA
 - ERRORES:
 LINEAL: 0.001m
 ANGULAR: 00'00"02"
 - LOS LINDEROS SON EXISTENTES
 - TODAS LAS DISTANCIAS ESTAN EN METROS
 - TODAS LAS ZONAS VERDES, ACERAS, CALLES, ESTACIONAMIENTOS, AREAS DE ESPARCIMIENTO SON AREAS COMUNES PROPIEDAD DE CONDOMINIO ECO RESIDENCIAL VILLA REAL
 - DISTANCIA TOTAL FRENTE A AREA COMUN ENTRE LOS PUNTOS 1 AL 3: 27.96m
 - MODIFICA AL : 51-402664-1997


LINEA	CUADRO DE AMARRES			LINEA	ACIMUT	DISTANCIA (m.)
	+	-	#			
1958-1	306	55	50	1-2	130°27'19"	19.01
1958-3	270	08	55	2-3	131°02'16"	8.97
1958-1968	314	35	20	3-4	236°27'38"	51.57
1968-1978	002	35	00	4-5	320°50'48"	27.24
1978-1798	352	55	12	5-1	056°41'55"	46.61
1798-1778	345	27	19			
1778-1758	224	08	50			
1758-1748	231	50	07			
1748-1728	196	48	19			
1728-1718	313	55	15			
1718-1708	306	21	50			
1708-1698	277	49	51			
1698-1688	310	45	27			
1688-1678	296	57	24			
1678-1668	298	29	09			
1668-1658	347	58	41			
1658-16524	285	58	41			
16524-2188	148	45	00			
2188-2198	200	15	00			
2198-2218	299	41	00			
2218-2228	285	44	00			
2228-2238	312	60	00			
2238-2248	260	24	00			
2248-PI	200	33	13			

1958,1968,1978,1798,1778,1758,1748,1728,1718,1708,1698,1688,1678,1668,1658,16524,2188,2198,2218,2228,2238 Y 2248.
 SON CLAVOS DE ACERO EMPOTRADOS EN CONCRETO DE CORDONES Y ACERAS PINTADOS EN COLOR ROJO



FINCA FILIAL PRIMARIA INDIVIDUALIZADA No. 12R		PROPIEDAD HORIZONTAL	
PROPIEDAD DE :	CEDULA JURIDICA: 3-101-162108	SITUADO EN: CONDOMINIO ECO RESIDENCIAL VILLA REAL	FOLIO REAL DE FINCA MATRIZ: H1001125M-000
I.A. CUARENTA Y UNO S.A		DISTRITO: 03 POZOS	FOLIO REAL DE FINCA FILIAL: H1021843F-000
AREA: 1326.37m ²		CANTON: 09 SANTA ANA	AREA DE FINCA MATRIZ: 96ha.6445.62m ²
PROVINCIA: 01 SAN JOSE		ARCHIVO: C-DIC-VPRO-VILLA R. CATASTRO-100551308	FECHA: AGOSTO/2002
PROTICOLO: 10089	FOLIO: 32 AL 48	ESCALA: 1:1000	

COLEGIO FEDERICO DE INGENIEROS Y DE ARQUITECTOS DE COSTA RICA
02 SET. 2002
ANOTADO



ESTA CERTIFICACION, CUYOS DERECHOS ARANCELARIOS FUERON DEBIDAMENTE CANCELADOS, CONSTITUYE DOCUMENTO PUBLICO CONFORME LO ESTABLECEN LOS ARTICULOS 45.2 DEL CODIGO PROCESAL CIVIL Y 5 INCISO D) DE LA LEY DE CERTIFICADOS, FIRMAS DIGITALES Y DOCUMENTOS ELECTRONICOS N° 8454, Y EL DECRETO EJECUTIVO N° 35488-J, PUBLICADO EN LA GACETA N° 196, DEL 8 DE OCTUBRE DE 2009. EN DICHO MARCO LEGAL SE ESTABLECE LA OBLIGATORIEDAD DE RECIBIR ESTE DOCUMENTO POR PARTE DE LOS ENTES PÚBLICOS Y PRIVADOS, ASÍ COMO PARA LOS PARTICULARES, POR LO QUE SI TIENE PROBLEMAS PARA LA RECEPCIÓN DE ESTE DOCUMENTO Y APLICACIÓN DE SUS EFECTOS LEGALES, SIRVASE COMUNICARLO AL CENTRO DE ASISTENCIA AL USUARIO, Teléfono. 2202-0888. EMITIDA A TRAVES DEL PORTAL DE SERVICIOS DIGITALES EL 03-May-2023 A LAS 18:35:49. PODRA SER VERIFICADA EN EL SITIO www.rnpdigital.com DENTRO DE LOS SIGUIENTES 15 DIAS NATURALES.