REPUBLICA DE COSTA RICA
REGISTRO NACIONAL
CERTIFICACION DE PLANOS CATASTRADOS
NUMERO DE CERTIFICACION: RNPDIGITAL-686919-2023
1-596465-1999
TOTAL DE PAGINAS: 3

415-8-9-3-9

CATASTRO NACIONAL
221 220
BOLETO IMPUESTO
SECCION INFORMATIVA AÑO 1999

REGISTRO NACIONAL
CATASTRO NACIONAL
El presente plano ha cumplido con los requisitos exigidos por la ley, por lo que ha sido registrado bajo el siguiente número:
SJ-596465-99
17 NOV 1999
Fecha
Firma Autorizada

TIMBRE TOPOGRAFICO 100 COLONES
INSTITUTO GEOGRAFICO DE COSTA RICA
COSTA RICA TIMBRE
100 COLONES
20 COLONES
50 COLONES
100 COLONES

NOTAS:
- LEVANTAMIENTO POLAR POLIGONAL CERRADA
- ERRORES:
  ANGULAR: 00°00'02"
  LINEAL: 0.001m
- LOS LINDEROS SON EXISTENTES
- TODAS LAS DISTANCIAS ESTAN EN METROS
- TODAS LAS ZONAS VERDES, ACERAS, CALLES, ESTACIONAMIENTOS, AREAS DE ESPARCIMIENTO SON AREAS COMUNES PROPIEDAD DE PROYECTO VILLA REAL S.A.
- DISTANCIA TOTAL FRENTE A AREA COMUN 33.23m
- MODIFICA AL: SJ-402664-1997

CUADRO DE AMARRES				
LINEA	AZIMUT °	'	"	DISTANCIA (m)
119B-1	358	30	05	17.520
119B-8	174	29	57	14.828
119B-118B	155	55	06	22.378
118B-117B	120	33	20	68.912
117B-122B	169	47	00	66.97
122B-123B	133	30	00	56.54
123B-124B	106	19	00	67.61
124B-125B	82	06	00	73.46
125B-150B	129	50	00	63.37
150B-148B	130	57	00	82.39
148B-147B	46	42	00	67.14
147B-146B	79	08	00	72.38
146B-145B	80	43	00	101.07
145B-144B	100	07	00	80.46
144B-143B	121	40	00	53.64
143B-142B	98	45	00	91.92
142B-141B	182	12	00	56.44
141B-A6524	175	06	00	61.37
A6524-218B	148	45	00	72.71
218B-219B	200	15	00	21.67
219B-221B	299	41	00	65.54
221B-222B	285	44	00	72.62
222B-223B	312	60	00	65.32
223B-224B	260	24	00	48.32
224B-PI	209	33	13	16.61

LINEA	AZIMUT	DIST.(m)
1-2	195°22'	7.34
2-3	186°02'	4.21
3-4	180°42'	4.06
4-5	179°25'	5.01
5-6	187°40'	4.11
6-7	161°55'	4.20
7-8	156°18'	4.30
8-9	201°25'	22.42
9-10	281°29'	29.38
10-11	008°02'	47.56
11-1	090°00'	30.10

119B, 118B, 117B, 122B, 123B, 124B, 125B, 150B, 148B, 147B, 146B, 145B, 144B, 143B, 142B, 141B, A6524, 218B, 219B, 221B, 222B, 223B Y 224B SON CLAVOS DE ACERO EMPOTRADOS EN CONCRETO DE CORDONES Y ACERAS PINTADOS EN COLOR ROJO

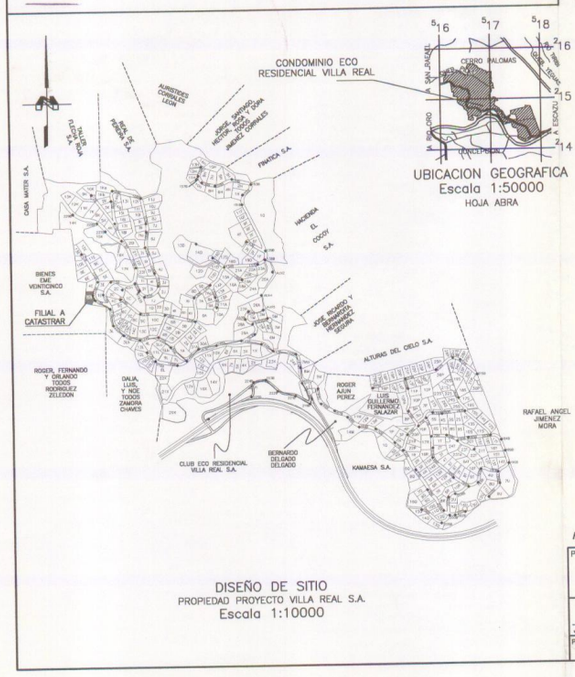

DISEÑO DE SITIO
PROPIEDAD PROYECTO VILLA REAL S.A.
Escala 1:10000

UBICACION GEOGRAFICA
Escala 1:50000
HOJA ABRA

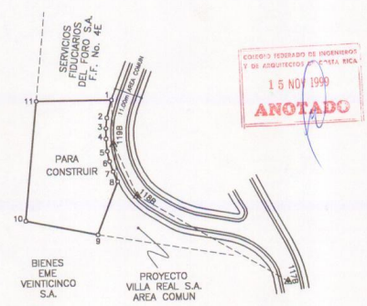

COLEGIO FEDERADO DE INGENIEROS Y DE ARQUITECTOS DE COSTA RICA
15 NOV 1999
ANOTADO

DETALLE DE FILIAL No. 2E
Esc.: 1:1000

FINCA FILIAL PRIMARIA INDIVIDUALIZADA No. 2E

PROPIEDAD HORIZONTAL

PROPIEDAD DE : CEDULA JURIDICA No. 3-101-224480 PROYECTO VILLA REAL S.A.	SITUADO EN: CONDOMINIO ECO RESIDENCIAL VILLA REAL DISTRITO: 03° POZOS CANTON: 09° SANTA ANA PROVINCIA: 01° SAN JOSE	FOLIO REAL DE FINCA MATRIZ: H101112SM-000 FOLIO REAL DE FINCA FILIAL: H1021661F-000 AREA DE FINCA MATRIZ: 98ha.6445.82m² AREA SEGUN REGISTRO DE FINCA FILIAL: 1575.30m²
JORGE ML. VINDAS PERAMANGA PERITO TOPOGRAFO P.T. 1356 PROTOCOLO TOMO 10089 / FOLIOS : 32 AL 48	AREA : 1575.30m² ESCALA : 1:1000	ARCHIVO : C:\PROYECT\VILLA\CATASTRO1\2E FECHA : MARZO/1999

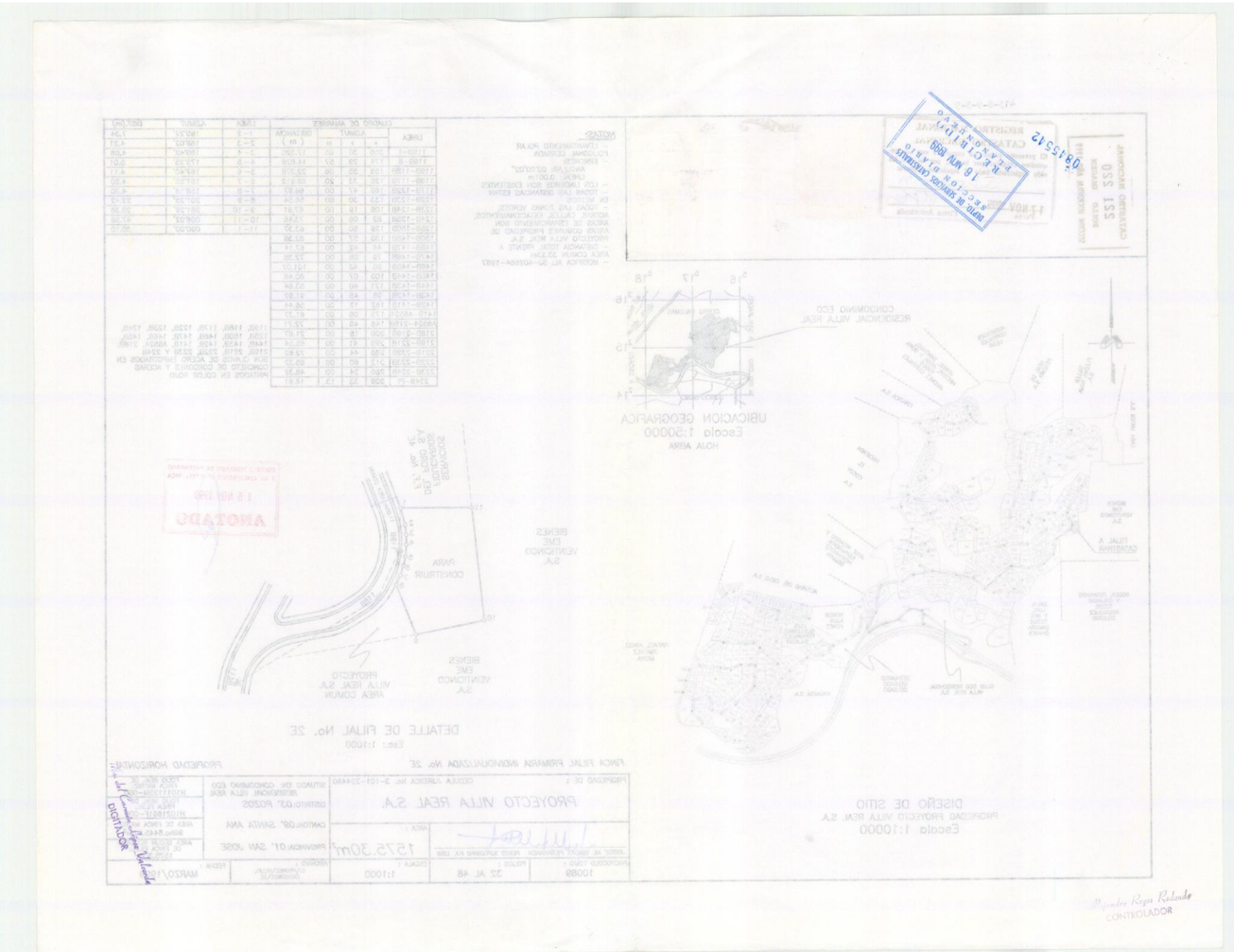

ESTA CERTIFICACION, CUYOS DERECHOS ARANCELARIOS FUERON DEBIDAMENTE CANCELADOS, CONSTITUYE DOCUMENTO PUBLICO CONFORME LO ESTABLECEN LOS ARTICULOS 45.2 DEL CODIGO PROCESAL CIVIL Y 5 INCISO D) DE LA LEY DE CERTIFICADOS, FIRMAS DIGITALES Y DOCUMENTOS ELECTRONICOS N° 8454, Y EL DECRETO EJECUTIVO N° 35488-J, PUBLICADO EN LA GACETA N° 196, DEL 8 DE OCTUBRE DE 2009. EN DICHO MARCO LEGAL SE ESTABLECE LA OBLIGATORIEDAD DE RECIBIR ESTE DOCUMENTO POR PARTE DE LOS ENTES PÚBLICOS Y PRIVADOS, ASÍ COMO PARA LOS PARTICULARES, POR LO QUE SI TIENE PROBLEMAS PARA LA RECEPCIÓN DE ESTE DOCUMENTO Y APLICACIÓN DE SUS EFECTOS LEGALES, SIRVASE COMUNICARLO AL CENTRO DE ASISTENCIA AL USUARIO, Teléfono. 2202-0888.
EMITIDA A TRAVES DEL PORTAL DE SERVICIOS DIGITALES EL 03-May-2023 A LAS 18:36:00.
PODRA SER VERIFICADA EN EL SITIO www.rnpdigital.com DENTRO DE LOS SIGUIENTES 15 DIAS NATURALES.