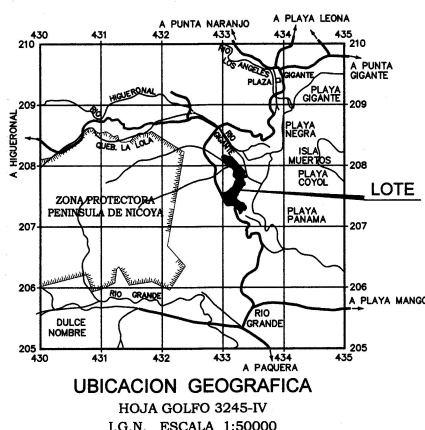
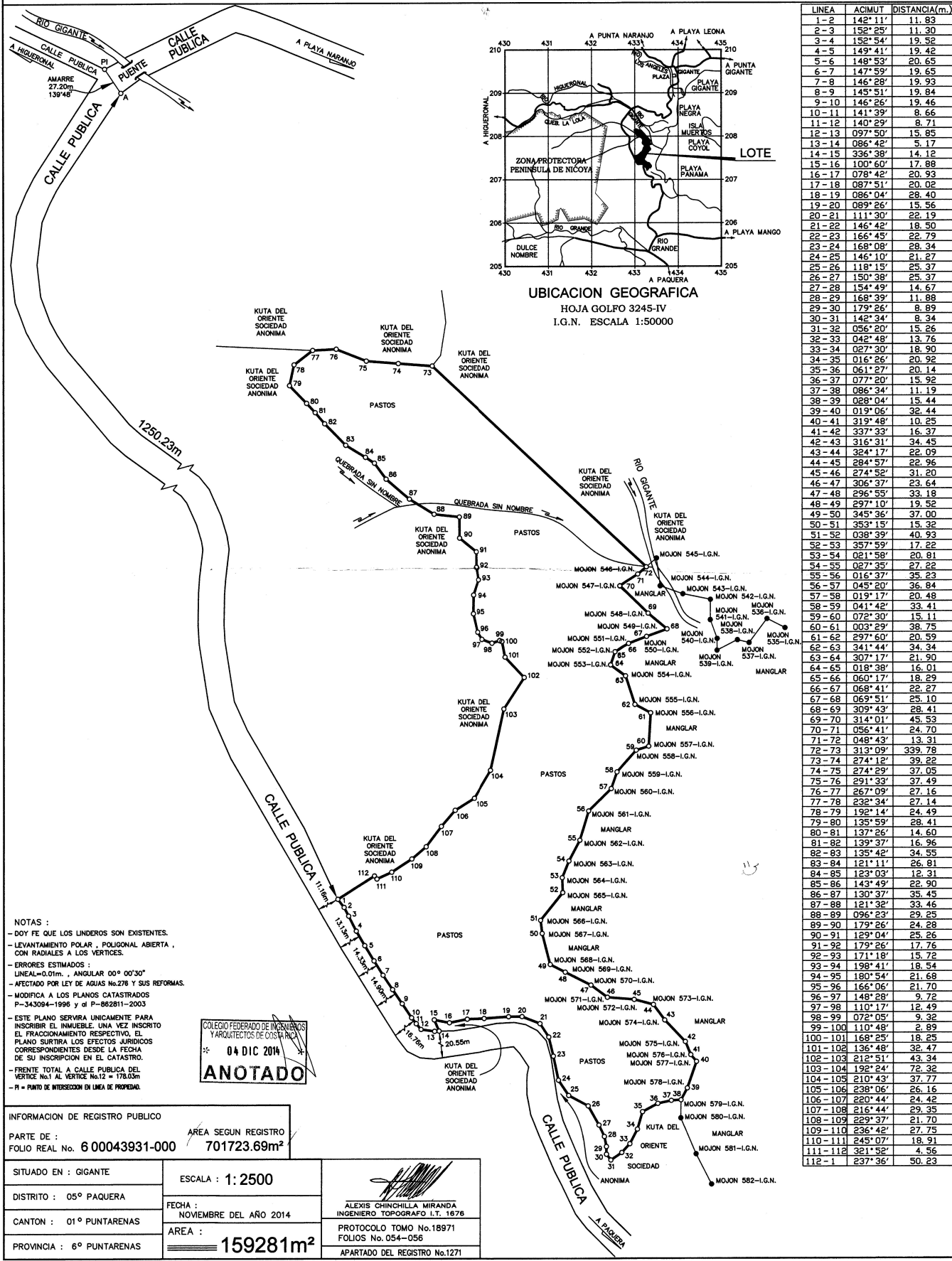


**REPUBLICA DE COSTA RICA**  
**REGISTRO NACIONAL**  
**CERTIFICACION DE PLANOS CATASTRADOS**  
**NUMERO DE CERTIFICACION: RNPDIGITAL-686984-2023**  
**6-1791850-2014**  
**TOTAL DE PAGINAS: 3**

INSCRIPCIÓN: 6-1791850-2014  
 Fecha: 18/12/2014 10:54:57  
 Registrador: TUCIA TRUJILLO CARRERA  
 2396802CEEF7461312F41DF6F4B251F7

Catastro Nacional  
 2014-98171-C  
 17/12/2014 10:54:02  
 Reingreso (Aprobación)

Catastro Nacional  
 2014-98171-C  
 04/12/2014 14:14:31  
 Reingreso



LINEA	ACIMUT	DISTANCIA(m.)
1-2	142° 11'	11.83
2-3	152° 25'	11.30
3-4	152° 54'	19.52
4-5	149° 41'	19.42
5-6	148° 53'	20.65
6-7	147° 59'	19.65
7-8	146° 28'	19.93
8-9	143° 51'	19.84
9-10	146° 26'	19.46
10-11	141° 39'	8.66
11-12	140° 29'	8.71
12-13	097° 50'	15.85
13-14	086° 42'	5.17
14-15	336° 38'	14.12
15-16	100° 60'	17.88
16-17	078° 42'	20.93
17-18	087° 51'	20.02
18-19	086° 04'	28.40
19-20	089° 26'	15.56
20-21	111° 30'	22.19
21-22	146° 42'	18.50
22-23	166° 45'	22.79
23-24	168° 08'	28.34
24-25	146° 10'	21.27
25-26	118° 15'	25.37
26-27	150° 38'	25.37
27-28	154° 49'	14.67
28-29	168° 39'	11.88
29-30	179° 26'	8.89
30-31	142° 34'	9.34
31-32	056° 20'	15.26
32-33	042° 48'	13.76
33-34	027° 30'	18.90
34-35	016° 26'	20.92
35-36	061° 27'	20.14
36-37	077° 20'	15.92
37-38	086° 34'	11.19
38-39	028° 04'	15.44
39-40	019° 06'	32.44
40-41	319° 48'	10.25
41-42	337° 39'	16.37
42-43	316° 31'	34.45
43-44	324° 17'	22.09
44-45	284° 57'	22.96
45-46	274° 52'	31.20
46-47	306° 37'	23.64
47-48	296° 55'	33.18
48-49	297° 10'	19.52
49-50	345° 36'	37.00
50-51	353° 15'	15.32
51-52	038° 48'	40.93
52-53	257° 59'	17.22
53-54	021° 58'	20.81
54-55	027° 35'	27.22
55-56	016° 37'	35.23
56-57	045° 20'	36.84
57-58	019° 17'	20.48
58-59	041° 42'	33.41
59-60	072° 30'	15.11
60-61	003° 29'	38.75
61-62	297° 50'	20.59
62-63	341° 44'	34.34
63-64	307° 17'	21.90
64-65	018° 38'	16.01
65-66	060° 17'	18.29
66-67	068° 41'	22.27
67-68	069° 51'	25.10
68-69	309° 43'	28.41
69-70	314° 01'	45.53
70-71	056° 41'	24.70
71-72	048° 43'	13.31
72-73	313° 09'	339.78
73-74	274° 12'	39.22
74-75	274° 29'	37.05
75-76	291° 33'	37.49
76-77	267° 09'	27.16
77-78	232° 34'	27.14
78-79	192° 14'	24.49
79-80	135° 59'	28.41
80-81	137° 26'	14.60
81-82	139° 37'	16.96
82-83	135° 42'	24.55
83-84	121° 11'	26.81
84-85	123° 03'	12.31
85-86	143° 49'	22.90
86-87	130° 37'	35.45
87-88	121° 32'	33.46
88-89	096° 23'	29.25
89-90	179° 26'	24.28
90-91	129° 04'	25.26
91-92	179° 26'	17.76
92-93	171° 18'	15.72
93-94	198° 41'	18.54
94-95	180° 54'	21.68
95-96	166° 06'	21.70
96-97	148° 28'	9.72
97-98	110° 17'	12.49
98-99	072° 05'	9.32
99-100	110° 48'	2.89
100-101	168° 25'	18.25
101-102	136° 48'	36.47
102-103	215° 51'	45.34
103-104	195° 24'	75.32
104-105	210° 43'	37.77
105-106	238° 06'	25.16
106-107	220° 44'	24.42
107-108	216° 44'	29.35
108-109	229° 37'	21.70
109-110	236° 42'	27.75
110-111	245° 07'	18.91
111-112	261° 52'	4.56
112-1	237° 36'	50.23

NOTAS :  
 - DOY FE QUE LOS LINDEROS SON EXISTENTES.  
 - LEVANTAMIENTO POLAR, POLIGONAL ABIERTA, CON RADIALES A LOS VERTICES.  
 - ERRORES ESTIMADOS :  
 LINEAL=0.01m., ANGULAR 00° 00'30"  
 - AFECTADO POR LEY DE AGUAS No.278 Y SUS REFORMAS.  
 - MODIFICA A LOS PLANOS CATASTRADOS P-343094-1996 y P-862811-2003  
 - ESTE PLANO SERVIRA UNICAMENTE PARA INSCRIBIR EL INMUEBLE UNA VEZ INSCRITO EL FRACCIONAMIENTO RESPECTIVO, EL PLANO SURTIRA LOS EFECTOS JURIDICOS CORRESPONDIENTES DESDE LA FECHA DE SU INSCRIPCION EN EL CATASTRO.  
 - FRENTE TOTAL A CALLE PUBLICA DEL VERTICE No.1 AL VERTICE No.12 = 178.03m  
 - P = PUNTO DE INTERSECCION EN LINEA DE PROPIEDAD.

COLEGIO FEDERADO DE INGENIEROS Y ARQUITECTOS DE COSTA RICA  
 04 DIC 2014  
**ANOTADO**

INFORMACION DE REGISTRO PUBLICO  
 PARTE DE : AREA SEGUN REGISTRO  
 FOLIO REAL No. 6 00043931-000 701723.69m<sup>2</sup>

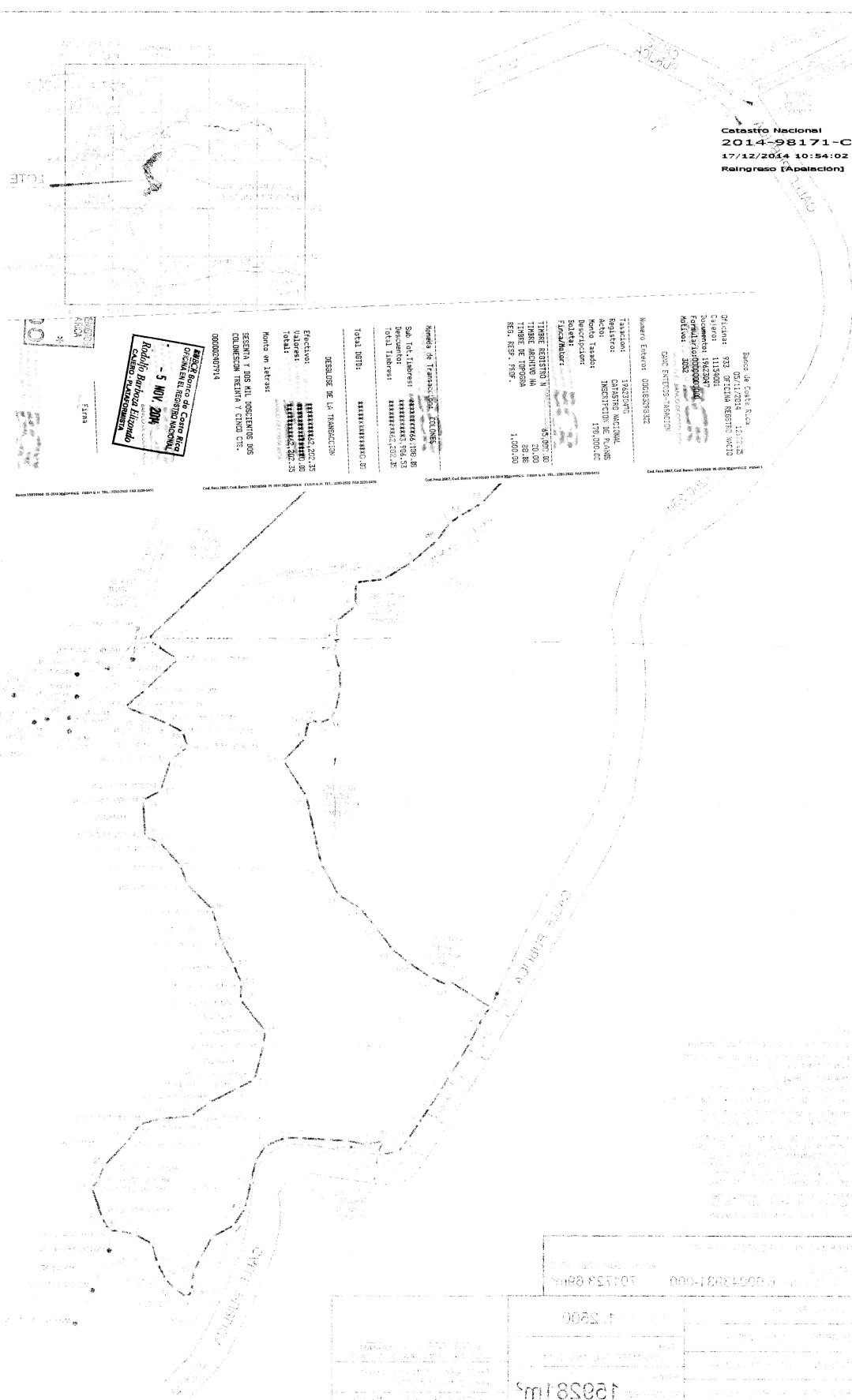
SITUADO EN : GIGANTE	ESCALA : 1: 2500	 ALEXIS CHINGHILLA MIRANDA INGENIERO TOPOGRAFO I.T. 1676 PROTOCOLO TOMO No.18971 FOLIOS No.054-056 APARTADO DEL REGISTRO No.1271
DISTRITO : 05° PAQUERA	FECHA : NOVIEMBRE DEL AÑO 2014	
CANTON : 01° PUNTARENAS	AREA : 159281m <sup>2</sup>	
PROVINCIA : 6° PUNTARENAS		

INSCRIPCIÓN: 6-1791850-2014

Fecha: 18/12/2014 10:54:57  
Registro: INCLIA-TRECE-CARRERA  
2366900CEEF74F1312F41DF8F4B251TF

Catastro Nacional  
2014-98171-C  
04/12/2014 14:14:31  
Reingreso

Catastro Nacional  
2014-98171-C  
17/12/2014 10:54:02  
Reingreso [Apalacion]



**5 NOV 2014**  
Rodrigo Barco  
Rodrigo Barco  
Rodrigo Barco

Nombre de Transacción: **QUINER**  
 SMO Tot. Haberes: XXXXXXXXXXXX.000,00  
 Debe Haberes: XXXXXXXXXXXX.000,00  
 Total Haberes: XXXXXXXXXXXX.000,00  
 Total Debe: XXXXXXXXXXXX.000,00

Resolución de la Transacción:  
 Efectivo: XXXXXXXXXXXX.000,00  
 Valores: XXXXXXXXXXXX.000,00  
 Total: XXXXXXXXXXXX.000,00

Fecha de Emisión: 08/12/2014  
 Fecha de Emisión: 17/12/2014  
 Fecha de Emisión: 17/12/2014  
 Fecha de Emisión: 17/12/2014

1791850	6-1791850-2014	1791850
1791850	6-1791850-2014	1791850
1791850	6-1791850-2014	1791850

**ESTA CERTIFICACION, CUYOS DERECHOS ARANCELARIOS FUERON DEBIDAMENTE CANCELADOS, CONSTITUYE DOCUMENTO PUBLICO CONFORME LO ESTABLECEN LOS ARTICULOS 45.2 DEL CODIGO PROCESAL CIVIL Y 5 INCISO D) DE LA LEY DE CERTIFICADOS, FIRMAS DIGITALES Y DOCUMENTOS ELECTRONICOS N° 8454, Y EL DECRETO EJECUTIVO N° 35488-J, PUBLICADO EN LA GACETA N° 196, DEL 8 DE OCTUBRE DE 2009. EN DICHO MARCO LEGAL SE ESTABLECE LA OBLIGATORIEDAD DE RECIBIR ESTE DOCUMENTO POR PARTE DE LOS ENTES PÚBLICOS Y PRIVADOS, ASÍ COMO PARA LOS PARTICULARES, POR LO QUE SI TIENE PROBLEMAS PARA LA RECEPCIÓN DE ESTE DOCUMENTO Y APLICACIÓN DE SUS EFECTOS LEGALES, SIRVASE COMUNICARLO AL CENTRO DE ASISTENCIA AL USUARIO, Teléfono. 2202-0888. EMITIDA A TRAVES DEL PORTAL DE SERVICIOS DIGITALES EL 03-May-2023 A LAS 18:36:35. PODRA SER VERIFICADA EN EL SITIO [www.rnpdigital.com](http://www.rnpdigital.com) DENTRO DE LOS SIGUIENTES 15 DIAS NATURALES.**